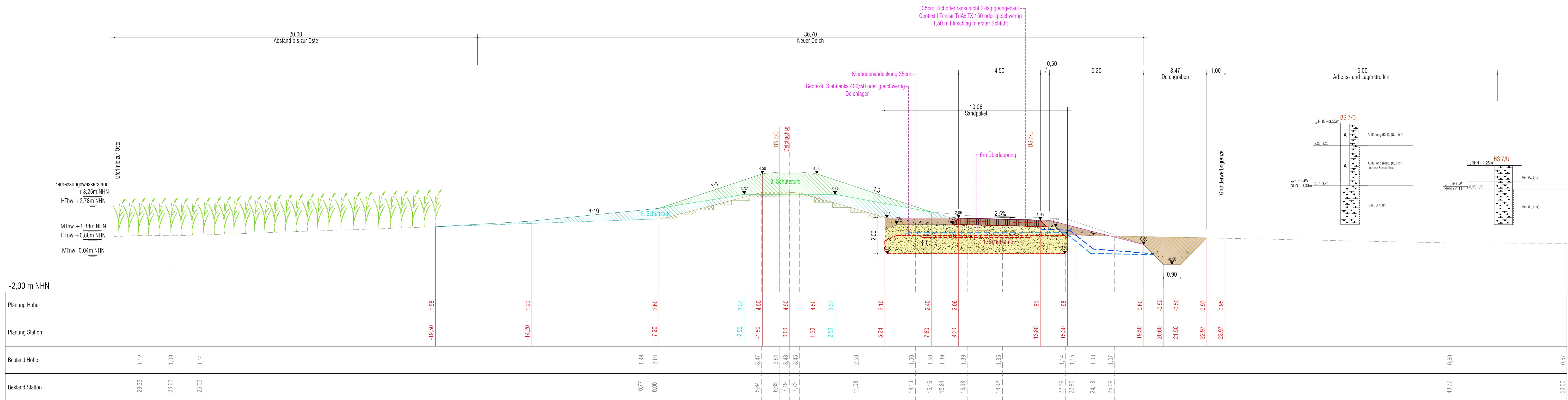
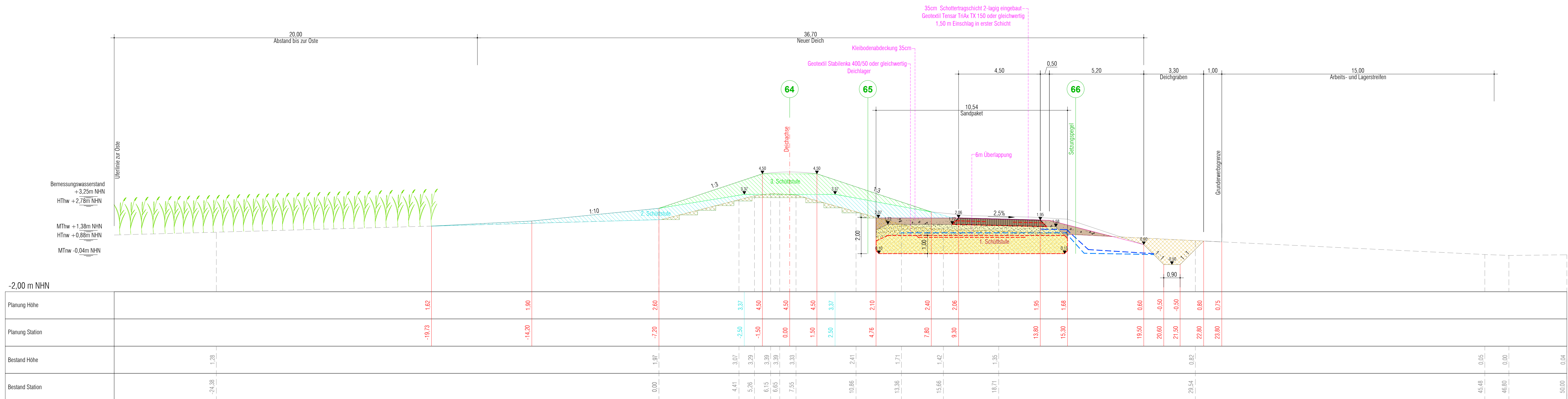












2+200
Deichachse geplant



2+150
Deichachse geplant



Zeichenerklärung			
Planung			
	Sandpaket		1. Schüttstufe
	Kleibodenabdeckung 1. Schüttstufe		2. Schüttstufe
	Schottertragschicht		3. Schüttstufe
	Geogitter / Geotextil		Bodenabtrag für Sandpaket
	Drainage		Bodenabtrag für Schüttstufen 2 + 3

Index	Datum	Änderung		Gebetsort
 <p>Ostedeichverband Körperschaft des öffentlichen Rechts</p>		 <p>CONTUR GmbH Ingenieur- und Vermessungsbüro</p> <p>Bahnstraße 43a 21274 Neermoor Tel. 04144 69843-0</p> <p>Radler Straße 34 27624 Bremerhaven Tel. 04761 809439-0</p>		
<p align="center">Aus- und Neubau des Ostedeichs im Bereich Ostendorf bis Gräpel</p>				
<p align="center">AUSFÜHRUNGSPLANUNG</p>				
Projekt: P24-024	Vermessung: -	<p align="center">Ausbauquerschnitt 2 + 150 Ausbauquerschnitt 2 + 200</p>		
Bestand: Ringe	Aufgestellt: -			
Gesichert: Steffens	Gedruckt: 08.05.2026			
		Maßstab 1 : 100	Blattnummer 5.22	